



Fotos: © Ayuntamiento de Murcia

Nazarenos, de los fizes.



Fotos: © Domingo Montero

Colegiata de San Patricio.



Vista general.



Plaza de Colón.

Lorca es un destino imprescindible que ofrece al visitante variadas potencialidades turísticas

el Mediterráneo y las estribaciones de los Sistemas Béticos, Lorca es la capital indiscutible de una gran comarca natural, que se extiende por las provincias de Murcia, Almería y Granada.

Su situación estratégica la convirtió en el asentamiento de civilizaciones milenarias, que atestiguan numerosos restos arqueológicos de distintas épocas.

Riqueza patrimonial

Lorca es uno de los centros monumentales más importantes del sudeste español. La singularidad de su paisaje urbano, coronado por una gran castillo medieval, estriba en las torres, cúpulas, campanarios, conventos, palacetes, casas blasonadas, plazuelas, edificios civiles, calles emblemáticas y magníficas

perspectivas. Considerada capital del barroco, el viajero hallará numerosos edificios de interés histórico entre los que destaca el inmueble de los Guevara o la Casa del Corregidor.

La oferta museística no desmerece la riqueza histórica de la ciudad, que cuenta con el Museo Arqueológico, el Centro Regional para la Artesanía y los Museos de Bordados, relacionados con la Semana Santa. Cabe mencionar también la construcción en curso del Parador Nacional de Turismo próximo al que fuera barrio judío durante la Edad Media.

En los últimos años está proliferando el turismo relacionado con el sector de los negocios, con la celebración de ferias comerciales y profesio-

ales y una creciente oferta hotelera orientada a las convenciones y congresos.

Quienes prefieran la naturaleza pueden disfrutar del turismo activo y rural en la Sierra de la Peñarrubia y la Sima del Talayón o acercarse a alguno de los nueve kilómetros de playas del término municipal.

Otros productos turísticos, como el denominado Lorca, Taller del Tiempo, son idóneos para experimentar al máximo las posibilidades de esta ciudad polivalente, cultural y ambiental.

Información Turística de Lorca



Oficina de Turismo de Lorca, C/Lope Gisbert. Palacio de Guevara. 30800. Lorca. Tel. 968 441 914. www.lorca.es




Extensión: 1.676 km² Habitantes: 87.153
Gentilicio: Lorquino Distancia a Murcia: 65 Kms.
Altitud sobre el nivel del mar: 360 m.

Foto: Nazarenos. © Turismo Andaluz, S.A.

Pasión andaluza

ANDALUCÍA, CUNA DE CIVILIZACIONES MILENARIAS, CONSERVA CON MIMO SUS TRADICIONES.

EL VIAJERO LO COMPRENDERÁ EN SUS ENCANTADORES PUEBLOS, DONDE EL SABER POPULAR SE TRANSMITE DE PADRES A HIJOS Y EL ORGULLO DE PARTICIPAR EN LA FESTIVIDAD LOCAL PREVALECE CON EL PASO DEL TIEMPO. SU SEMANA SANTA ENAMORA POR IGUAL A ORIUNDOS Y FORÁNEOS, YA SEA POR EL DULCE BALANCEO DE SUS PASOS, POR LOS MOMENTOS DE INEXPLICABLE SOBRECOGIMIENTO, POR LA EXALTADA DEVOCIÓN DE LOS FIELES O LA ESPONTÁNEA ORACIÓN POR SAETA. EN SUS ROMERÍAS NO FALTA EL CANTE, EL BAILE NI EL BUEN COMER. NI EN SUS INFINITAS FIESTAS POPULARES, DONDE EL VIAJERO QUEDARÁ ASOMBRADO CON LA FAMILIARIDAD DE SUS GENTES. EN ANDALUCÍA, LA FIESTA NO NECESITA UN PRETEXTO. ANDALUCÍA ES LA FIESTA.



PATRIMONIO

NATURALEZA

TRADICIONES

En el Centro Geográfico de Andalucía y en pleno Parque Natural de las Sierras Subbéticas, se encuentra Cabra, Ciudad con gran patrimonio monumental, en su mayoría procedente del barroco, tradiciones y fiestas, custodiada por sierras, manantiales y parajes naturales de gran relevancia. Debido a su situación Geográfica, y su red de alojamientos que van desde las más equipadas casas rurales hasta los hoteles de tres y cuatro estrellas, Cabra se convierte en un punto de partida inmejorable para conocer Andalucía, pues la playa, el ocio y el turismo monumental nos esperan a una media de una hora de esta ciudad del sur de Córdoba. Descansando en un lugar privilegiado, de noches apacibles y divertidas y con gentes que te sorprenderán por su hospitalidad y agrado.



Foto: © José Escamilla

Procesión con la torre gótica parroquial al fondo.



Foto: © José Escamilla

Reverencia del Cristo.



Foto: © Ayuntamiento de Bujalance

Vista general de Bujalance.

Bujalance

LA SEMANA SANTA HABLA ANDALUZ EN CADA RINCÓN DE LA CAMPIÑA DE CÓRDOBA. ENTRE INFINITOS CAMPOS DE OLIVOS SE ALZAN LAS TORRES DE BUJALANCE, UN DESTINO QUE CONJUGA SU PASADO ROMANO Y BARROCO CON TRADICIONES RELIGIOSAS ANCESTRALES.

Los bursabolitanos celebran cada Domingo de Ramos la entrada de Jesús en Jerusalén. El desfile procesional de 'La Borriquita', que inaugura la Semana Santa de Bujalance, inunda de felicidad las calles de este municipio cordobés, devoto de esta tradición desde el siglo XVII. El viajero disfrutará en la Plaza de los Naranjos de una fiesta secular, que prosigue el Martes Santo con el majestuoso y sobrio desfile del Gran Poder. El Miércoles Santo los penitentes descalzos portan cruces de madera acompañando en su itinerario al Santísimo Cristo del Amor y la Misericordia. Un paso que impresionará al visitante por el austero silencio roto únicamente por el sonido de los tambores y los rezos. El Jueves Santo, la noche primaveral de Bujalance revive el prendimiento de Jesús y acoge cuatro

pasos, todos ellos imprescindibles para identificar los distintos matices de este festejo sagrado. Pero el desfile más espectacular es sin duda el del Viernes Santo,

a la misa rociera cantada de la Resurrección. Y como no sólo de espiritualidad vive el hombre, el viajero también podrá aprovechar la visita

El domingo la singularidad la pone el Imperio Romano, que acompaña con su banda y sus lanceros a Jesús Resucitado

el peculiar emplazamiento topográfico de la ermita rural de Jesús Nazareno propicia una vivencia inolvidable para el visitante, que durante ocho horas puede acompañar a las imágenes de Nuestro Padre Jesús Nazareno y Nuestra Señora de los Dolores. La sobriedad de la Pasión y Muerte deja paso al alegre repicar de campanas y

para explorar la calzada romana que unía Córdoba con Cástulo, el Castillo-Alcazaba musulmán y la torre gótico-renacentista de Nuestra Señora de la Asunción.

Oficina de Turismo de Bujalance

Plaza Mayor, nº 1.
Teléfono 957 171 289. Fax. 957 170 047.
www.aytobujalance.es

Distancia a Córdoba: 40 Km. **Altitud:** 348 m.
Extensión: 124 Km². **Habitantes:** 7.915
Gentilicio: Bursabolitanos.





Plaza de la Iglesia Colegiata la Mayor.



Vista general.



Fotos: © Ayuntamiento de Baza

Santísimo Cristo de Los Méndez.

Baza

MAJESTUOSOS PASOS RECORREN LAS CALLES DE ESTE MONUMENTAL MUNICIPIO GRANADINO. ANTONIO VALLEJO CAPARRÓS, PRESIDENTE DE LA FEDERACIÓN DE COFRADÍAS DE BAZA, INVITA AL VIAJERO A DISFRUTAR DE UNA SEMANA SANTA ÚNICA.

“Un año más todas las cofradías se preparan para recorrer las calles de nuestra Baza querida acompañando a las imágenes a las que rinden culto y que son objeto de su devoción.

Experimentaremos momentos que, pese a haberlos vivido con anterioridad, no dejan de ser emocionantes y harán que nuestros corazones latan con intensidad. Como el paso del Rescate el Lunes Santo por las calles del barrio de Santiago o el discurrir elegante y juvenil de la Santa Cruz.

Y muy especialmente el retorno del Cristo de la Misericordia y de la Soledad en los balcones de palo, con el fondo majestuoso de la Iglesia de San Juan, la tarde

del Jueves Santo alrededor de la Cava Alta. Toda la ciudad esperará impaciente para ver al Nazareno discurrir su andadura, que tendrá su punto álgido en el descenso de la Alcazaba.

Esa misma tarde, la Esperanza pasará sus aires sevillanos por la bulliciosa Plaza de San Juan, antecedida por el Cristo del Amor, inmerso en su fuerza portado por sus costaleros. El punto final al día lo pondrá la estampa majestuosa del Cristo de los Méndez bajando por la rampa de la Iglesia Mayor, un lienzo inolvidable.

Sentimientos emotivos los que se vivirán el viernes. Después del Vía Crucis por las calles

del barrio de Santiago, saldrá el Cristo del Descendimiento portado por sus costaleros y tras él la Virgen de los Dolores, que discurrirá su estación de penitencia hasta retornar a su templo a las tres de la tarde rodeada de fervorosos fieles.

Jesús yacente recorrerá la ciudad de Baza, que le manifiesta dolor por su muerte. Le acompaña la Soledad y los Dolores del Silencio, así como el redoble del tambor que marca el caminar único de sus costaleros.

Información Turística de Baza



Oficina Municipal de Turismo
Plaza Mayor, 1. Baza. Granada. Tel. 958 861 325.
turismobaza@terra.es / www.bazaweb.com

Extensión: 545 kms². **Habitantes:** 22.581
Gentilicio: Bastetanos **Distancia a Granada:** 107 kms.
Altitud: 842 m.



Fotos: © Juan Y. Cárcel/Ayuntamiento de Andújar

Procesión por las calles de Andújar.



Ayuntamiento de Andújar.



Foto: © Rafael Delgado/Diputación de Jaén

Parque Natural Sierra de Andújar.



Romería Virgen de la Cabeza.

Andújar

SOBRIEDAD Y RECOGIMIENTO EN LA SEMANA SANTA. COMUNIDAD Y ALBOROZO EN LA ROMERÍA DE LA VIRGEN DE LA CABEZA. LA LEYENDA CUENTA QUE EL SIGLO XIII UN PASTOR SE ENCONTRABA CUIDANDO EL GANADO CUANDO VIO UNAS LUCES EN LO ALTO DE UN CERRO Y OYÓ EL SONIDO DE UNA CAMPANA. REVIVE EL MISTERIO EN LA CENTENARIA CIUDAD DE ANDÚJAR.

Desde tiempos inmemoriales la Semana Santa andujareña ha sido sinónimo de religiosidad en estado puro. De esta Semana Grande, vivida a medio camino entre la monumentalidad y la naturaleza, destaca especialmente el gran valor artístico y cultural de las imágenes titulares de las distintas Cofradías y Hermandades, que realizan sus actos procesionales desafiando las estrechas calles del casco antiguo de esta mágica ciudad.

En los últimos años, la Semana Santa de esta localidad jiennense ha experimentado un resurgir importante de todas las Cofradías que la conforman y se han recuperado Hermandades desapare-

cidas, hecho que la convierte en todo un referente del turismo sagrado, avalado por la antigüedad de sus tradiciones.

La Pasión deja a paso a la Gloria el último domingo de abril de cada año, cuando se la ciudad entera participa en la famosa Romería de la Virgen de la Cabeza, en su Real Santuario, a 32 kilómetros de la ciudad.

Las fiestas se inician una semana antes con concursos de bailes por sevillanas, ofrendas florales, paseos a caballo y el desfile de carretas romeras, que atravesando la sierra llegan al Santuario, con

parada en el Lugar Nuevo para almorzar, donde se congregan miles de personas para pasar un festivo día de campo.

Variado patrimonio

Las fiestas y tradiciones religiosas son sólo uno de los numerosos reclamos turísticos de Andújar, que cuenta con un hermoso Parque Natural, varias rutas monumentales y una interesante tradición ecuestre.

Información Turística de Andújar



Plaza Santa María, s/n (Torre del Reloj). 23740 Andújar. Tel. 953 504 959. www.ayto-andujar.es
E-mail: turismo@andujar.es

Distancia a Jaén: 62 Kms. **Altitud:** 212 m.
Extensión: 965 km². **Habitantes:** 38.254
Gentilicio: Andujareños.



Fotos: Ayuntamiento Alcalá la Real

Hermosa panorámica de Alcalá la Real.

Alcalá la Real

SU SEMANA SANTA, DECLARADA DE INTERÉS TURÍSTICO, SORPRENDE AL VISITANTE POR SU ORIGINALIDAD Y LA MEZCLA DE RELIGIOSIDAD Y ALGARABÍA POPULAR

Alcalá la Real es un destino turístico de interior de gran atractivo gracias a su diversidad y riqueza patrimonial, con un enclave geográfico estratégico en la provincia de Jaén, fronteriza con las de Córdoba y Granada, y perteneciente a distintas rutas turísticas de gran interés, como la Ruta de los Castillos y las Batallas, Red de Ciudades Medias del Centro de Andalucía, la Ruta del Califato (declarada Itinerario Cultural Europeo por la UNESCO), la Ruta del Renacimiento, o la Ruta Caminos de Pasión.

Semana Santa única

La Semana Santa en Alcalá la Real, declarada de Interés Turístico, tiene unos matices de originalidad plástica y estética que nada tiene que ver con el boato de los pasos de imágenes. Su principal característica es la unión de la religiosidad y algarabía popular plasmada en sus pasos mímicos, escenificados o pregonados. El origen de esta tradición hay que buscarlo en la fusión de dos tradiciones: los autos o misterios que desde el S.XV se celebraban con motivo del

Corpus y los ingenios, representaciones festivas y religiosas que aludían a los diferentes gremios de la ciudad. Estas representaciones de la Vida, Pasión y Muerte de Cristo se realizaban desde finales del siglo XVI con motivo del Jueves Santo, Navidad o Corpus en el interior de los templos y servían para difundir la Doctrina Católica.

El alboroto que estas representaciones, Pasos, provocaban en lugar sagrado, motivó su salida al exterior, utilizando como escenario tablados de madera.

En la actualidad, los Pasos son representados en la calle por los Hermanos del Ecce-Homo y Jesús en la Columna y la Hermandad de Penitencia de los Apóstoles de Jesús. Los pregoneros, enlutados y con sombreros de ala ancha y lazo violeta, vocean una composición mezcla de poesía y prosa, de entonación y musicalidad peculiar. Una tradición oral transmitida entre los cofrades, que no siempre tiene relación con las representaciones.

La Semana Santa es una excelente ocasión para conocer Alcalá la Real. El compás de Consolación, las place-

tas del Rosario y de San Juan, el arrabal de Sto. Domingo, la calle Veracruz, el Llanillo y la Plaza Arcipreste de Hita sirven de escenario al ejército de judíos, sayones y a la tropa romana. Los Apóstoles, Juillas, Simón Cirineo, Dimas y Gestas, todos recorren la ciudad bajo el sonido de los tambores roncós y las trompetas de hojalata.

Mucho por ofrecer

Además, este municipio circundado de hermosos campos de olivares ofrece otros muchos atractivos para los quienes buscan una propuesta cultural y rural de calidad. Infinitos campos, una impresionante atalaya sobre la ciudad, monumentalidad en su casco histórico y una agenda cultural y festiva para todos los gustos. La gastronomía es otro placer del que el visitante no puede prescindir. Una cocina mediterránea basada, como no podía ser de otra forma, en el aceite de oliva, que se puede comprar en cualquiera de las almazaras del término. Un producto de una calidad excepcional y ampliamente reconocida que no puede pasar por alto el paladar exigente.



Coloristas desfiles de Semana Santa




Vista nocturna de la Fortaleza de la Mota

- **Fácil accesibilidad.** Es posible llegar desde Granada y Córdoba por la N-432, desde Jaén por la N-323, y desde Málaga por la N-342.
- **Fortaleza medieval.** Destaca el patrimonio de tipo monumental-arqueológico, que la hace merecedora de la declaración de Conjunto Histórico-Artístico. Destaca su imponente Fortaleza de la Mota que preside todo el casco urbano.
- **Centro histórico.** El casco urbano cuenta con numerosos ejemplos de arquitectura de diversas épocas en muy buen estado de conservación. Numerosas iglesias, el Palacio Abacial, el Barrio de las Cruces son solo un ejemplo.
- **Entorno rural.** Con la magia de sus numerosas

aldeas, donde el encanto y la tranquilidad de lo rural y lo natural se aúnan para el disfrute.

- **Calendario festivo y cultural.** Va desde el reconocido festival de Encuentros Étnicos de la Sierra Sur, Etnosur (julio), hasta los Congresos de la Abadía y Estudios de Frontera (otoño), y el Festival de Títeres Títereal (mayo), pasando por las diversas tradiciones festivas locales.

Información de Alcalá la Real

 Dpto. de Promoción y Turismo. Tel. 953 582 217. Fax. 953 583 910. desarrollo@alcalalareal.es www.alcalalareal.es

Distancia a Jaén: 75 kms. Altitud: 918 m. Extensión: 261 kms². Habitantes: 21.523 habitantes. Gentilicio: Alcalalareños.



Fotos: © Juan Raya / Jesús Doménech

Cristo del Rescate.




Cristo Yacente



Santa Cena.



Virgen de la Salud.



Fotos: © J. Lucas Ruiz/Diputación de Jaén

Vista nocturna de Martos.



Fotos: © Jesús Ochoa/Ayto de Martos

Semana Santa



Fotos: © J.A. Sanguinetti/Diputación de Jaén

Vista general de Martos.



Fotos: © Imagen Martos/Ayto de Martos

Semana Santa.

Linares

CON LA PRIMERA LUNA DE PRIMAVERA, EL SENTIMIENTO COFRADE INUNDA LAS CALLES DE LINARES, ENCLAVE ANDALUZ QUE DESDE HACE CUATRO SIGLOS RECUERDA LA PASIÓN, MUERTE Y RESURRECCIÓN DE JESUCRISTO CON UNA INCONFUNDIBLE MEZCLA DE ESTILOS.

La primavera es una estación excelente para descubrir el patrimonio de Linares y, al mismo tiempo, disfrutar de la festividad de Semana Santa. En este cruce de caminos, la tradición destaca por el gran valor artístico de su imaginería, con obras de Duarte, Martínez Cerrillo y Víctor de los Ríos, entre otros; así como por conjugar hábilmente los estilos andaluz, castellano y levantino. Una mezcla de concepciones que le ha valido el reconocimiento de Fiesta de Interés Turístico Nacional de Andalucía.

Pero sin duda la seña de identidad de la Semana Santa linarense es el gran nivel de las bandas

de cabecera, y en general, de todas las agrupaciones musicales, que emocionarán al visitante con marchas procesionales y composiciones religiosas, eso sí, sin desmerecer la entregada y espontánea oración por saeta. Los Tercios de Trompeteros aportan desgarrado a pasos como los del Nazareno, la Santa Cena, el Rescate o la Expiración.

En total, catorce cofradías acompañan a treinta y dos pasos desde el Domingo de Ramos hasta el Domingo de Resurrección. Muchas oportunidades para vivir una Semana Santa

diferente, que brinda momentos inolvidables como la salida del Nazareno, que en la madrugada primaveral imparte su bendición en la plaza de San Francisco acompañado por el emocionante clamor de los trompeteros; o el sobrecogedor encuentro de Nuestra Señora De la Esperanza y el Santísimo Cristo de la Expiración, en la calle del Marqués, instantes antes de morir Jesús.

Ayuntamiento de Linares	
	Plaza del Ayuntamiento, s/n. 23700. Linares. Tel. 953 648 810. Fax: 953 648 813. www.ayuntamientodelinares.org
Extensión: 197 km ²	Habitantes: 66.986
Gentilicio: Linarenses	Distancia a Jaén: 51 Kms.
Altitud sobre el nivel del mar: 437 metros	

Martos

LOS SONES DE LA 'TROMPETA DE JUANILLÓN' INUNDAN LAS TÍPICAS CALLES DE MARTOS DURANTE LA SEMANA SANTA. UNA FIESTA QUE SE VIVE CON GRAN RECOGIMIENTO Y DEVOCIÓN ENTRE JOYAS DE LA IMAGINERÍA RELIGIOSA E INFINITOS OLIVARES.


Las calles estrechas y pendientes prolongadas del pintoresco pueblo de Martos, antigua Tucci íbera, hacen que el paso de las Cofradías y Hermandades en Semana Santa se convierta en un momento de recogimiento con auténtico sabor cofrade. La ciudad cuenta con imágenes de indudable valor artístico, gran parte de ellas se realizaron en los años cuarenta por el imaginero granadino Cecilio Navas Parejo; aunque también procesionan imágenes recientes, fruto de la inspiración de imagineros cordobeses y sevillanos. Merece especial mención la imagen de San Juan Evangelista que desfila

el Viernes Santo. Otro momento destacado de esta celebración se vive en la noche del Viernes Santo, con el desfile de Nuestra Señora de la Soledad, donde en cualquier parte del recorrido por la ciudad se queman tres cruces simbolizando el paso de la Muerte a la Resurrección de Jesucristo. Además de la Semana Santa, en Martos se celebran otras festividades destacadas, como la del Patrón San Amador, el 5 de mayo; la Romería de la Virgen de la Victoria, el 26 y 27 de mayo; el Corpus Cristi, el 10 de Junio y las fies-

tas de San Juan, el 24 de Junio. El viajero puede dejarse guiar por técnicos de turismo profesionales a través de los rincones más interesantes de este municipio, como el Castillo de la Peña y sus antiguas murallas, el gran torreón, la Iglesia de Santa María de La Villa y su magnífico mirador. Estas visitas son gratuitas y tienen como punto destacado el Centro de Interpretación, situado en la Torre del Homenaje..


Ayuntamiento de Martos	
	Casa de la Cultura de Martos: 953 700 139 Área de Desarrollo: 953 703 001 Ayuntamiento: 953 704 005
Extensión: 261 km ²	Habitantes: 24.541
Gentilicio: Martesíes	Distancia a Jaén: 24 Kms.
Altitud sobre el nivel del mar: 725 metros	

Antequera



ciudad de arte

SEMANA SANTA 2007



Obra: El Santo Descendimiento - Autor: E. Pérez Palma



Fiestas primaverales en la Costa del Sol

EN LA PRIMAVERA COSTASOLEÑA DESTACAN POR DERECHO PROPIO LAS CELEBRACIONES DE SEMANA SANTA: LA DE LA CAPITAL MALAGUEÑA, DECLARADA DE INTERÉS TURÍSTICO INTERNACIONAL; LA ESCENIFICACIÓN DE LA PASIÓN, EN RIOGORDO, O LAS "CARRERAS DE TRONOS" LAS NOCHES DEL JUEVES Y VIERNES SANTO EN ANTEQUERA. TAMPOCO PODEMOS OLVIDAR LAS "CRUCES DE MAYO", CUANDO LOS PATIOS Y CALLES DE MÁLAGA SE ADORNAN CON CRUCES CONFECCIONADAS CON FLORES DE COLORES. AUNQUE TAMBIÉN SE DESARROLLAN MUCHAS OTRAS RELACIONADAS CON LOS PRODUCTOS AGRÍCOLAS EN LOS QUE DESTACA LA LOCALIDAD CELEBRANTE, COMO EL NÍSPERO EN SAYALONGA O LA MORCILLA EN CANILLAS DEL ACEITUNO.

CON LA LLEGADA DEL SOLSTICIO DE VERANO, AÑO TRAS AÑO SE REPITEN LOS RITUALES PARA ATRAER LA BUENA SUERTE EN LA NOCHE DE SAN JUAN. TAMBIÉN CON EL ESTÍO LLEGA EL CORPUS, AUNQUE SÓLO ARRATE PUEDE UFANARSE DE SER EL ÚNICO PUEBLO DE ESPAÑA QUE CELEBRA ESTA FESTIVIDAD DOS VECES, MERCED A UNA BULA PAPAL. O LAS FIESTAS DE MOROS Y CRISTIANOS DE BENALAURÍA, BENADALID Y ALFARNATE.

Foto: Virgen del Resucitado por el Puente Nuevo de Ronda (Málaga) José Hidalgo © Patrimonio de Turismo de la Costa del Sol